

Turistické cíle a zajímavostí Kyjovska

Milí čtenáři, přijměte pozvání na jižní Moravu, do regionu plného života, s bohatým přírodním a kulturním dědictvím, které Kyjovské Slovácko bezesporu skýtá.

Region Kyjovské Slovácko se nachází v severozápadní části okresu Hodonín, v Jihomoravském kraji. Na severu je ohraničen vrcholy pohoří Chřiby a Ždánickým lesem, na jihu pak zvládnou Doubravou. Hlavním centrem je jedenáctitisícové město Kyjov, vedlejšími centry regionu jsou Ždánice a Bzenec. Rozvíjí se zde bohaté folklorní i duchovní tradice. Příroda překvapí počtem vzácných rostlin i živočichů.

Neodlučným průvodcem zdejšího folkloru je víno – zkapalněné paprsky slunka tohoto koutu Moravy. Zvláštní a pozoruhodná je svérázná architektura vinařských sklepů a búd, tvořící celé komplexy, tzv. sklepní uličky.

Jak dokazují zdejší bohaté archeologické nálezy, oblast Kyjovska byla osidlována již od pravěku. Můžeme navštívit místa z doby Velkomoravské říše i místa působení věrozvěstů sv. Cyrila a Metoděje. Z pozdějších dob se zachovaly křesťanské památky – zejména kostely v několika stavebních slozích. K významným památkám patří například barokní zámek Milotice, i dnes dějiště řady kulturních a společenských akcí.

Vnímavého návštěvníka musí uchvátit krása a atmosféra lidových zvyků, typická pro Slovácko. Roční běh těchto zvyků má velmi hluboké kořeny, snad už v předkřesťanské minulosti území. Vyznačuje se tradicí krásných krojů, zpěvů, tanců, lidovým výtvarnictvím a uměleckými řemesly. Uplatňuje se hlavně ve střezných a dodržovaných církevních i lidových slavnostech po celý rok.

Kyjovské Slovácko nežije pouze prací a folklorem, oblibě a péči se těší také mnohé moderní sporty. Samozřejmostí je turistika – na kole, či pěšky. K ní slouží pestrá paleta značených tras a naučných stezek. Koupání nabízejí moderní koupaliště i kryté bazény.

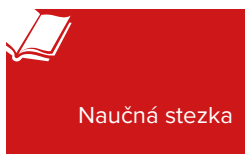
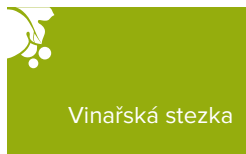
Krajina Kyjovska je poseta vinohrady, sady a lány, jež střídají stepní stráně, lesy i nemnoho rybníků. Milovníky živé přírody potěší velké množství druhů vzácných a chráněných rostlin v mnoha lokalitách. Totéž platí o živočišných, jde-li o obratlovce či hmyz. V počtu druhů motýlů patří region k nejbohatším u nás. Na stránkách této brožurky vám chceme ukázat alespoň některé z těchto turistických cílů a zajímavostí.

Dlužno připomenout, že region nebyl dosud postižen neblahou „velkou turistikou“.

Tož, si vyberte a přijďte k nám!

Brožurka byla vytvořena ve spolupráci s naším slovenským partnerem MAS Podhoran, který je zde rovněž představen, a byla vydána za podpory Fondu malých projektů programu Interreg V-A Slovenská republika – Česká republika.

Území MAS Kyjovské Slovácko v pohybu zahrnuje 45 obcí na Kyjovsku, které jsou rozděleny do šesti mikroregionů: Mikroregion Babí Lom, Mikroregion Bzenecko, Mikroregion Nový Dvůr, Mikroregion Podchřibí, Mikroregion Ždánicko a Mikroregion Hovoransko. Podle těchto mikroregionů jsou také členěny informace v této brožuře.



Mikroregion Babí Lom

Kyjov

Přirozeným centrem regionu Kyjovské Slovácko je město Kyjov. Jeho historie sahá až do 12. století. V roce 1548 se dokonce stává městem královským.

Radnice

Radnice je nejvýznamnější kyjovskou památkou, postavena byla v letech 1561–62 italskými staviteli. Po opravě v roce 1721 byla věž završena vysokou bání, nahrazenou roku 1876 novorenesanční helmicí. Během staletí prošla mnoha úpravami jak interiérovými, tak exteriérovými a v poslední době především opravou sgrafit. Radnici několikrát postihly požáry a poničily vichřice. Dnes je radnice sídlem městského úřadu. V moderní přístavbě dvorního traktu je umístěna Radniční galerie, v níž vystavují nejen profesionální a amatérští výtvarníci z regionu, ale své práce prezentují také školy a různá sdružení či spolky.

Informační centrum města Kyjova

Důležitým informačním bodem pro návštěvníky je turistické Informační centrum Kyjov. Kromě poskytování informací, propagačních materiálů a map nabízí skvělé zázemí pro cyklisty: půjčovnu a úschovnu kol a koloběžek i zastřešené odstavné místo.

Svatoborská 26, 697 01 Kyjov, tel.: 518 323 484, 602 155 679

www.mestokyjov.cz/informacni-centrum-mesta-kyjova



Vlastivědné muzeum Kyjov

Muzeum sídlí v nejstarší dochované budově ve městě, původním zámečku ze 16. století. Návštěvníci mohou zhlédnout národopisnou, archeologickou a přírodovědnou expozici, zahrnující významné biocenózy našeho regionu.

Nosnou částí edukačního projektu je naučná hra „Průvodce poznáním“, která vás provede novou stálou expozicí. Ve hře je hlavním poháněčem zvědavost a po správném vyluštění kryptexu i odměna. Kryptex je součástí „muzejního“ kufříku, který je návštěvníkům k zapůjčení a v němž najdou pomůcky k vyluštění a otevření kryptexu.

Palackého 1373/13a, 697 01 Kyjov, tel.: 518 612 338

www.masaryk.info/vlastivedne-muzeum-kyjov



Stavědlo

Jedná se o malou železniční expozici a modelové kolejiště u vlakového nádraží v Kyjově. Expozice je zaměřená na historii železnice na Kyjovsku. Otevřeno je vždy při významných akcích nebo při jednorázových výstavách prezentovaných např. na facebooku. V případě zájmu si můžete prohlídku domluvit na tel.: 777 161 134.

Slovácká galerie vín – Radniční sklep Kyjov

Sklípek je umístěný pod kyjovskou radnicí. Návštěvníka nadchne tajemnou atmosférou i nabídkou jedinečných vín vinařské slovácké podoblasti. Jeho historie se datuje až do 16. století, kdy sloužil jako věznice.

*Masarykovo nám. 30/1 (pod radnicí)
www.slovackagalerievin.cz*

Penzion Régio

Vinotéka v penzionu nabízí přívlastková i sudová vína. Firmám a skupinám je k dispozici na objednávku vlastní vinný sklep přímo v Kyjově, jen několik minut chůze od penzionu. Návštěvník může využít i moderního ubytování v samotném historickém centru Kyjova a příjemný odpočinek ve Vinném baru Régio nebo wellnes.

*Palackého 205/6
www.penzion-regio.cz*

Kyjovský pivovar

Minipivovar má v nabídce několik druhů vlastního piva a také pivní lázně, možnost exkurze i ubytování. Pivo se zde vyrábí klasickými metodami. Zájemci mohou absolvovat komentované prohlídky, při kterých se dozví více o samotné výrobě. Pohled přímo do skutečného provozu nabízí i přilehlá restaurace. Pivovarskou restauraci doplňuje multifunkční sál a letní zahradní posezení.

*Komenského 596, 697 01 Kyjov
www.kyjovsky-pivovar.cz*

Vinné sklepy na „Šišťotě“

První vinařské stavby na „Šišťotě“ byly vybudovány v polovině 18. století, většina letopočtů nad vchody do lisoven však uvádí pozdější datum. Lokalita je situována poblíž centra města v ulici U Skleпů. Ojedinělé ukázky sklepní architektury naleznete i v městských částech Nětčice a Boršov.



Místní část Bohuslavice

ARTmlýn Bohuslavice

V místní části Bohuslavice najdete stálou expozici prezentující historii mlýna spolu s interaktivní výstavou praní a vážení. Expozice je umístěna v posledním z původních pěti bohuslavických mlýnů. Na návštěvu je vhodné se telefonicky objednat.

Tel.: 602 969 267

www.artmlyn.eu



Včelařská naučná stezka Bohuslavice

Je dlouhá asi 1,5 km. Prohlídkovou trasu tvoří 10 včelařských stanovišť s informačními panely, odpočinková místa a výstavka starých, dnes již nepoužívaných úlů z minulého století. Stezku je vhodné navštívit v době, kdy není sníh.

www.vcelarisobe.cz/2018/08/naucna-stezka-v-bohuslavicich

www.beedol.cz/produkty/obrazove-panely-o-vcelach/

Naučná stezka Kyjov – Bohuslavice

Naučná stezka mezi Kyjovem a Bohuslavicemi o délce 17 km seznamuje s historickými a přírodními zajímavostmi kraje severně od Kyjova.

Cyklostezka Kyjov – Bohuslavice

Vesměs rovinatá cyklostezka vede podél trati z místní části Nětčice do Bohuslavic.

Cyklostezka Kyjov – Bohuslavice – Haluzice

Cyklostezka o celkové délce 4,813 km propojuje obce Bohuslavice a Mouchnice. Z Bohuslavic se dá odbočit na stezky vedoucí Ždánickým lesem.

Cyklostezka Mutěnka

Cyklostezka Mutěnka vznikla na bývalé místní železniční trati Mutěnice – Kyjov. Třináctikilometrová cyklostezka vede převážně lesem a kolem dvou vyhlášených vinařských lokalit, sklepů Pod dubňanskú horú a kolem Mutěnických búd. Hojně ji využívají nejen cyklisté, ale také in-line bruslaři. Provede vás krásnou přírodou lužního lesa a seznámí i s několika zajímavostmi. Je vhodná i pro méně zdatné cyklisty nebo pro rodiny s dětmi. V bývalé stanici železnice ve Svatobořicích se můžete občerstvit v restauraci Na nádraží.

Cyklostezka Šardice – Hovorany

Cyklostezka vede podél hlavní silnice ze Šardic do Hovoran.

www.mestokyjov.cz/cyklostezky-na-kyjovsku

Bukovany

Bukovanský mlýn

Větrný mlýn se stylovým hotelovým areálem a atraktivní nabídkou služeb je postaven na vrcholu kopce mezi obcemi Bukovany a Ostrovánky v nadmořské výšce 325 m. Je vybudován v tradičním slováckém stylu. Uprostřed výletního areálu stojí 15 m vysoká rozhledna v podobě větrného mlýna. V rozhledně je i malá muzejní expozice o historii obce Bukovany a galerie. Součástí areálu je Mlýnářská restaurace s tradiční slováckou a staročeskou kuchyní, vinný sklep, ubytování, minigolf, minizoo a různé atrakce pro děti.

www.bukovansky-mlyn.cz

Cesta českých panovníků v Bukovanech

Na areál Bukovanského mlýna navazuje Cesta českých panovníků a Alej vzpomínek. Cesta o délce 650 metrů se vstupní branou dává návštěvníkům možnost poznat historii naší země. V současné době je zde 19 pískovcových soch v lehce nadživotní velikosti, umístěných na pískovcových piedestalech, které nesou jména panovníků a informaci o období, kdy vládli. Celkový počet panovníků po dokončení bude 78. Alej, která čítá 161 stromů (především lípy a javory), končí u kapličky v Ostrovánkách. Celý projekt financoval ze soukromých zdrojů donátor Ing. Josef Kouřil.





Kaple sv. Jana Pavla II. v Bukovanech

I tato kaple byla postavena z iniciativy Ing. Josefa Kouřila, který hradil i část nákladů. Kaple byla požehnána 20. října 2013. Od roku 2022 je v majetku obce Bukovany. Je zde možnost prohlídky i s výkladem. Před kaplí stojí unikátní bronzová socha sv. Jana Pavla II.

Křížová cesta v Bukovanech

Netradiční křížová cesta je zasazena v krajině na rozhraní katastrů obcí Bukovany, Ostrovánky a Nechvalín. Jako základní materiál pro jednotlivé artefakty jednoduchých geometrických tvarů použil autor beton, doplněný dřevem, sklem, železem a umělou pryskyřicí.

www.obecbukovany.cz

Nechvalín

Kaple sv. Kateřiny

Byla postavena v roce 1891.

www.nechvalin.cz

Nenkovice

Kaple Nanebevzetí Panny Marie

Kaple vznikla přebudováním dřívější smuteční síně a byla vysvěcena 20. července 1997 generálním vikářem Jiřím Mikuláškem. V roce 2014 byla řezbářem Josefem Zelinkou ze Šitbořic vyhotovena křížová cesta.

Kaple u kašny

Je z roku 1870.

Zvonice

Postavená kyjovským stavitelem Josefem Poláškem v roce 1912 byla vyzdobena sgrafity Jano Köhlera, který v Nenkovicích vyrůstal. Čtyři sgrafita znázorňují Nejsvětější Trojici, Madonu, Cyrila a Metoděje a nad vstupem je hlava Ježíše Krista. V roce 2004 byla sgrafita restaurována a roku 2016 vyhlášena kulturní památkou.

www.nenkovice.cz

Ostrovánky

Kaplička Panny Marie

V horní části obce směrem k Bukovanům stojí nejstarší zdejší stavba kaplička Panny Marie z r. 1882, která byla v roce 2004 prohlášena za kulturní památku.

Dále je v obci kapele sv. Václava z r. 1929 s obrazem sv. Václava od malíře Jano Köhlera. Za oltářem je velká mozaika Ukřižování. Mozaika je i na oltáři, který má podobu karafy. Všechny tyto práce provedl světově známý profesor Antonín Klouda z Prahy.

www.ostrovanky.cz



Sobůlky

Kaple Nejčistšího Srdce P. Marie

Obdélníková stavba z r. 1914 stojí na návsi.

Syslíkova naučná stezka

Veselá stezka s názvem Syslíkova naučná stezka je vhodná hlavně pro děti. Stezce dominuje hřiště, které se před vámi rozprostře jako na dlaní. Děti se zde mohou vyřadit na dlouhé, v zemi zabudovaná skluzavce, superrychlé lanovce a v zemi zabudované trampolíně. Dále jsou jim k dispozici tři kuličkolamy, skokanská olympiáda a pergola s ohništěm. Stezka prochází ohradou s kozami a ovci, z níž je vyhlídka na obec Sobůlky. Po cestě čeká ještě menší dětské hřiště s průlezkou, dvěma kolotoči a dalšími drobnými aktivitami. Zajímavé jsou betonové skruže pomalované oblíbenými pohádkovými hrdiny.

www.sobulky.cz



Kopec Babí lom

Kopec nazývaný jako Stražovják se tyčí nad obcí Strážovice, ale je na katastru obce Věteřov.

Hrob akademického malíře Jano Köhlera

Pomník vyzdobený mozaikovým obrazem madony, který si Jano Köhler zhotovil sám ještě za svého života, najdete na místním hřbitově. Se jménem tohoto významného malíře jsou Strážovice spojovány od roku 1926, kdy umělec koupil původně administrativní budovu železné huti, adaptoval ji na své sídlo a ateliér a obýval ji až do své smrti v roce 1941.

Kaple Nejsvětější Trojice

Pozdně barokní stavba byla postavená v letech 1751–1753 a rozšířená v roce 1792. Byla zámeckou kaplí a patřila do soukromého majetku majitelů zámku.





Zámek

Historie budovy je stará více než tři století. Dříve v těchto místech stávala gotická tvrz a první záznamy pocházejí z roku 1671. Dnešní podoba budovy se datuje do let 1751–1753. Posledním šlechtickým rodem byli do roku 1920 Lichtenštejnové. V dnešní době je zámek v soukromém vlastnictví a je veřejnosti nepřístupný.

Kopec Špidlák

Nachází se u polní cesty ze Strážovic do Mistřína. Je zde altánek s posezením, ohništěm a houpačkou. Je to krásné místo k odpočinku. Cesta je sjízdná i na kole a v Mistříně se pak dá napojit na cyklostezku Mutěnku.

Kaplička sv. Barbory

Je nejfotografovanější kapličkou Slovácka, ale bohužel ze Strážovic je přístupná jen po poli. Nevede k ní žádná cesta a dá se k ní dostat pouze ze Svatobořic. Od kapličky je krásný výhled.

Relaxační místo s vyhlídkou na Slovácko

U čtyř lip na okraji obce Strážovice směrem od Kyjova naproti dřevěného srubu najdete relaxační místo. Je zde lavička, panel s panoramatickou mapou s vyznačenými body a informační panel o historii místa. Za pěkného počasí je zde úchvatný výhled a místo hojně vyhledávají fotografové, turisté ale také místní občané.

Rodinné vinařství Čvela

Unikátní poloha tohoto vinařství nabízí návštěvníkům nezapomenutelný rozhled na krásnou zvlněnou krajinu Moravského Toskánska, které je v poslední době cílem mnoha vynikajících fotografií z celého světa. Hosté mají možnost si prohlédnout vinici a navštívit rozlehlé vinné sklepy v podzemí.

696 38 Strážovice 200

Stavěšice

www.stavesice.eu

Obecní muzeum Stavěšice

Malé obecní muzeum s pestrou směsicí sbírkových předmětů z obce a jejího blízkého okolí najdete v obecním domě. Otevřeno bývá při hodech nebo po předchozí domluvě na obecním úřadě.

Stavěšice 9

Koňské údolí Stavěšice, z. s.

Koňské údolí v obci Stavěšice poskytuje láskyplný domov starým a nepotřebným koním i dalším zvířatům. Přátelé zvířat se mohou pomazlit s koňmi, oslíky, kozičkami i slepičkami. Dále zde nabízí výuku jízdy na koni, vyjížďky do přírody, kroužky pro děti, příměstské tábory a další akce se zvířátky.

www.konskeudolistavesice.cz



Věteřov

www.veterov.eu

Muzeum Věteřov


Muzeum sídlí v budově obecního úřadu. Expozice je věnována historii obce, která sahá až do starší doby bronzové. Po tehdejších obyvatelích se našlo velké množství střepů hliněných nádob a předmětů denní potřeby (bronzové násady seker, motyk, hroty oštěpů a šípů nebo také celé šípy). Odtud pochází název věteřovská kultura.

Farní kostel sv. Cyrila a Metoděje

Novorenesanční kostel sv. Cyrila a Metoděje se zachovalým původním interiérem byl vybudován v letech 1900–1902 podle návrhu kyjovského stavitele Gustava Sonevenda z peněz věteřovských občanů.

Secesní fara

Honosná budova byla postavena v roce 1908 podle projektu pražského architekta Josefa Sakaře na náklady rytířského řádu křižovníků s červenou hvězdou.



Kopec Babí lom

Kopec zvaný Stražovják je nejvyšším vrcholem Kyjovské pahorkatiny nad obcí Strážovice v okrese Hodonín. Je vysoký 417 m n. m. Pod vrcholem je vybudované vyhlídkové místo. Na severozápadním úbočí vrchu se dochovaly povrchové stopy po historické těžbě železné rudy v podobě prohlubní po povrchové těžbě, propadlin, hald a ústí štol.

Věteřovská archeologická stezka

Trasa začíná u altánu a vodojemu jihovýchodně od obce u silnice do Sobůlek. Vede ke kapli sv. Josefa pod Lysou horou a zpět k vodojemu. Informace na panelech seznamují návštěvníky s archeologickou lokalitou tzv. věteřovské kultury, s historií, místopisem, přírodou a krajinou Věteřova.



Mikroregion Bzenecko

Bzenec

www.bzenec.cz

Zámek Bzenec

Zámek je rozsáhlá budova z poloviny 19. století, postavená se stylu anglické gotiky. Zámek není veřejnosti přístupný, návštěvníci si však mohou prohlédnout přilehlý anglický park, ve kterém je velmi stará Bzenecká lípa, jejíž věk se odhaduje na více než 900 let.



Zámecké vinařství Bzenec

Vinařství se nachází v areálu zámku Bzenec. Nabízí prohlídku zámeckých sklepů s ochutnávkou vín, během níž se dozvíte výrobní tajemství i informace o historii bzeneckého zámku.

www.zameckevinarstvi.cz



Fürstova vila

Rekonstruovaná secesní vila příležitostně nabízí i prohlídky interiérů a ubytování v penzionu s vinným sklepem. Součástí sklepů je i malé vinařské muzeum, které vystavuje dobová zařízení, nástroje, pomůcky potřebné k ošetřování, sběru a následnému zpracování vinné révy do podoby vína.

www.furstovavila.cz

Kaple sv. Floriána

Kaple byla postavena v roce 2017 jako replika původní barokní kaple z roku 1703. Nachází se na kopci Starý hrad nad městem, odkud je krásný výhled na historické vinohrady.

Židovský hřbitov a obřadní síň

Hřbitov se nachází ve svahu pod městským hřbitovem v ulici Karla Čapka asi 300 m východně od náměstí Svobody. Doba jeho založení není přesně známa. Pochází snad již ze středověku. Na ploše 6 214 m² se dochovalo asi 1 000 náhrobků (macev), mezi nimiž jsou i cenné barokní a klasicistní náhrobní kameny.

Přírodní památka Osypané břehy

Jedná se o neregulovaný úsek řeky Moravy se třemi meandry a unikátní 13 m vysokou písečnou stěnou.

Národní přírodní památka Váté písky a Doubrava

Zahrnuje borové lesy vysázené na píscích vyvátých z říčních teras řeky Moravy. Oblasti se často přezdívá Moravská Sahara.



Naučná stezka Váté písky Bzenec

Nenáročná stezka vedoucí borovicovým lesem nazývaným Doubrava.

Domanín

www.domanin.eu

Kostel sv. Václava

Kostel byl vystavěn v letech 1786–1788. Uvnitř kostela upoutá každého návštěvníka vkusně provedený mramorový oltář z roku 1933. V témže roce byly postaveny i oba boční oltáře: Panny Marie a Božského Srdce Páně.

Na panelu za hlavním oltářem jsou v nadživotní velikosti sochy slovanských věrozvěstů sv. Cyrila a Metoděje. Sochy i kazatelna s reliéfy evangelistů jsou z roku 1899. V kostele je pět obrazů od slavného malíře Ignáce Raaba, který svými obrazy vyzdobil mnoho kostelů v Čechách i na Moravě.

Socha sv. Jana Nepomuckého

U kostela stojí socha sv. Jana Nepomuckého. Jde o práci neznámého autora z roku 1803.

Socha sv. Václava

Na druhé straně kostela je umístěna socha sv. Václava, zhotovená z kamene v roce 1901.

Moravský Písek

www.moravskypisek.cz

Kostel sv. Anny

Kostel byl postaven 1908–1910 a je hlavní dominantou obce. Na návsi u kostela stojí sloup P. Marie a socha sv. Jana Nepomuckého z roku 1746.



Vinné sklepy

Sklepní ulička je situována v ulici Lesní.



Kostel sv. Anny, Moravský Písek



Kostel Obrácení sv. apoštola Pavla, Surovín

Surovín

www.surovin.cz

Kostel Obrácení sv. apoštola Pavla

Kostel byl vybudován v roce 1716 v raně barokním slohu a je zařazen do Ústředního seznamu kulturních památek.

Pumptrack Surovín

Uzavřený, uměle vytvořený okruh s asfaltovým povrchem je určen pro jízdu na kole v areálu „Hřiště“.

Rodinný minipivovar Surovar

Rodinný pivovar nabízí nefiltrované a nepasterizované světlé, polotmavé, tmavé, ovocné i jantarové pivo.

www.surovar.cz



Těmice

www.temice.cz

Kaple na návsi

Před kaplí stojí kříž z roku 1917 a socha sv. Jana Nepomuckého z roku 1929.

Žeravice

www.obeczervice.cz

Památník J. A. Komenského

V polovině 16. století se Žeravice staly centrálním sídlem Jednoty bratrské. Konaly se zde synody, což byla koncilia sedmi starších církve. 24. dubna 1616 zde byl na synodě ordinován na kněze Jan Ámos Komenský. V budově bývalého českobratrského sboru, kde byl ordinován, se v současné době nachází památník a expozice lidového umění a řemesel.

Kostel Stětí sv. Jana Křtitele

Kostel pochází z roku 1722. Nachází se zde hrobka hraběnky Marie Crestencie z Petruswaldu.

Barokní hřbitovní kaple sv. Barbory a kamenný hlavní kříž

Barokní hřbitovní kaple sv. Barbory z roku 1689 a kamenný hlavní kříž z roku 1848 se nacházejí na místním hřbitově.



Mikoregion Hovoransko

Čejč

www.cejc.cz

Pamětní desky T. G. Masaryka

V obci Čejč jsou dvě pamětní desky připomínající prvního prezidenta Československé republiky.



Kobylská skála

je vyvýšenina vysoká 264 m, která se nachází asi 2,5 km západně od obce. Jedná se o bývalý lom kamene a písku navržený jako přírodní památka s ochranným pásmem. Je zde 3D lukostřelecká střelnice.



Sirný pramen Heliga

Voda z pramene je léčivá sirnatá voda, vhodná zejména na kožní problémy. Voda je vhodná i k pití.

Přírodní památka Výchoz

Jedná se o místo v okrajovém erozním svahu nad bývalým čejčským jezerem, které bylo odkryto těžbou písku a lignitu na začátku 20. století. Jde o významnou lokalitu spodního panonu Vídeňské pánve registrovanou u UNESCO.

Vinné sklepy

Areál vinných sklepů najdete mezi Starou horou, Žďánskými a Hrubými vinohrady.

Hovorany

www.obec-hovorany.cz

Kostel sv. Jana Křtitele

Římskokatolický chrám svatého Jana Křtitele je kulturní památka České republiky. Vznikl v r. 1721 rozšířením původní kaple z r. 1670.

www.farnost-hovorany.cz

Kostel Československé církve husitské

V obci je též kostel Československé církve husitské z roku 1957.

Přírodní rezervace Hovoranské louky

Hovoranské louky jsou přírodní památkou ležící severozápadně od obce. Jedná se o území s výskytem evropsky významných nelesních stanovišť, prioritního stanoviště panonských sprašových stepních trávníků a stanoviště širokolisté suché trávníky s řadou chráněných, ohrožených a vzácných druhů rostlin.



Vinné sklepy Hovorany

V obci naleznete tři sklepní uličky. Ve srovnání s okolními obcemi jsou mladšího data.

Hovoranské muzeum

Historii obce připomíná místní muzeum, kde najdete historické artefakty z oblasti bydlení, zemědělství, hornictví, vinařství a místních řemesel. Také se seznámíte s vývojem a tradicemi obce i s tradicemi oblákání.

Hovorany 45, 696 12 Hovorany

Karlín

www.obeckarlín.cz

Muzeum obce Karlín

Muzeum sídlí v domě z přelomu devatenáctého a dvacátého století. Otevřeno bylo v r. 2022. Zrekonstruovaný interiér má trvale uchovávat a zpřístupňovat návštěvníkům doklady o vývoji obce.

Veřejnosti je přístupné při slavnostních příležitostech, nebo po předchozí domluvě na obecním úřadě.

Kaple sv. Karla Boromejského

Kaple z konce 19. století je nejvýznamnější památkou obce.

Přírodní památka Záповeď u Karlína

Tato lokalita byla zřízena za účelem ochrany zachování vegetace suchých trávníků s výskytem chráněných a vzácných, zejména pak evropsky významného druhu hadince červeného.



Šardice

www.sardice.cz

Augustiniánská rezidence Šardice

Bývalé letní sídlo augustiniánského řádu na Starém Brně vzniklo v letech 1740–1742 přestavbou staré sýpky. V rezidenci, kde společně s dalšími augustiniány přebýval zakladatel genetiky Johann Gregor Mendel, uvidíte dvě stálé expozice: výstavu měřidel a vah a lidovou jizbu s ukázkami původního lidového kroje a originál smírčího kamene z roku 1605.





Loyderův sklep

Rekonstruovaný vinný sklep z roku 1745 slouží jako expozice hornictví a vinařství.

Chalúpka č. 97

Nejstarší dochované stavení v Šardicích, citlivě uchované soukromými majiteli, ukazuje v dobovém interiéru život našich předků. Otevřeno po předchozí telefonické domluvě.

Vyhlídká Soudek

Stojí mezi vinicemi v trati Požární čtvrtě ve výšce 252 m nad mořem a je z něj krásný výhled na okolí. Leží na Mutěnické vinařské stezce. Kromě cyklistů a místních obyvatel se stal oblíbeným místem fotografů, kteří fotí malebnou krajinu tzv. Moravského Toskánska.

Vinné sklepy Šardice

Vinné sklepy jsou zasazené do několika lokalit v obci (za Dědinú, u hřiště).



Mikroregion Nový Dvůr

Milotice

www.milotice.cz

Barokní kostel Všech svatých

Barokní kostel Všech svatých v Miloticích byl postaven na místě starého kamenného kostela v letech 1697–1701. V letech 1702–1703 byl dobudován přilehlý areál. Autor architektonických plánů kostela není doposud znám, uvažuje se o Janu Křtiteli Ernovi. Současný kostel je zřejmě již třetí chrámovou stavbou v Miloticích následující po středověkém (doloženém od 14. století) a renesančním kostele (konec 16. století). Kostel je chráněn jako kulturní památka České republiky.

Zámek Milotice

Státní zámek Milotice je unikátně zachovaným komplexem barokních staveb a zahradní architektury, který nechal v letech 1719–1743 vybudovat Karel Antonín Serényi. Návštěvníky okouzlí svým rozlehlým parkem, jízdárnou, konírnou a dvěma oranžeremi. Zámecká instalace nabízí pohled do životního stylu a každodennosti posledního majitele JUDr. Ladislava Seilerna a jeho rodiny v první polovině 20. století.

K lákadlům zámku Milotice patří kostýmované prohlídky, kde se mohou zájemci obléknout do historických kostýmů. V zámku můžete navštívit i zámeckou kavárnu.

www.zamek-milotice.cz





Zámecké konírna

V zámeckém areálu najdete informační místo s expozicí Mikroregionu Nový Dvůr, představující folklorní tradice a zvyky. Místo je zdrojem zábavy a poučení pro děti, rodiny, školy i turisty. Součástí je malý obchůdek, který nabízí tradiční výrobky šikovných lidí z obcí mikroregionu a nejbližšího okolí, které jsou žádaným dárkem nebo památkou na návštěvu regionu. K dispozici je i půjčovna kol.

www.novy-dvur.cz

Přírodní rezervace Horky

Horky jsou travnaté a křovinaté svahy kopce Nákla, které vás na jaře oslní záplavou žlutých květů hlaváčku jarního a prvosenek.

Cyklostezka Svatobořice-Mistřín – Milotice

Byla vybudovaná v letech 2013 až 2014. Navazuje na cyklostezku, která spojuje vinařskou obec Mutěnice a město Kyjov.

Hotel Vinohrad

Nevšední zážitek nabízí hotel Vinohrad, situovaný na kopci ve vinařské obci Milotice, obklopený desítkami vinných sklípků v areálu Šidleny. Nabízí se zde pohádkový výhled na milotický zámek, hrad Buchlov a majestátní panorama Chřibů a Bílých Karpat. Atraktivní poloha hotelu uprostřed sklepní uličky Šidleny vybízí k degustaci

vyhlášených vín místních vinařů. Sám hotel pak disponuje degustačními sklepními prostory výrazné historické hodnoty. Gastronomické zážitky hotelu VINOHRAD jsou soustředěny do atraktivních prostor restaurace NA VYHLÍDCE s letní terasou.

www.hotelvinohrad.cz

B/V vinařství, a.s.

V bývalé zámecké sýpce, v nových prostorách, byl zahájen provoz prodejny vín a vinotéky. Vína můžete na místě zakoupit s sebou, nebo díky unikátnímu zařízení Enomatic ochutnat pouze „na skleničku“. K vínu zde dostanete různé kvalitní pochutiny. Na své si také přijdou milovníci právě italské kávy.

www.bvshop.cz



Vinné sklepy Šidleny

Jedna z nejznámějších sklepních uliček regionu – živá vinařská kolonie čítající 250 sklepů se rozkládá na návrší mezi vinicemi a nabízí krásný výhled do údolí.

Ratiškovice

www.ratiskovice.com

Kostel svatého Cyrila a Metoděje

K historickým zajímavostem obce patří římskokatolický farní kostel, vystavěný v letech 1855–1857, a to v místě, kde původně stála kaple sv. Josefa. Kostel byl postaven podle plánů hodonínského stavitele Josefa Lichta ve slohu historického romantismu. Ke kostelu přiléhá budova fary a hřbitov. Jednou z nejhodnotnějších součástí chrámového mobiliáře je dřevěná soška Panny Marie s Ježíškem v náručí. Jde o dílo datované kolem r. 1400, barokní korunka je instalována dodatečně. Původ sošky a cesta, jak se toto gotické dílo dostalo do ratiškovické farnosti, jsou zastřeny tajemstvím.

Hřbitovní brána

Zajímavou ukázkou lidového umění je hřbitovní brána. Byla zhotovena v roce 1957 ke stému výročí postavení ratiškovického kostela místním mistrem kovářského řemesla Františkem Hnilicou. Dále se v katastru obce nachází několik desítek křížů, pomníků a kapliček postavených v minulých staletích. Poslední z těch starších je pomník padlých z roku 1947.

Vrch Náklo

Náklo leží nedaleko obcí Ratiškovice, Vacenovice a Milotice, v nadmořské výšce 265 m a své okolí převyšuje asi o 58 metrů. V 30. letech 20. století zde nastal rozvoj těžby lignitu firmou Baťa. Nedaleko vrcholu se nacházejí pozůstatky dolů Žofie, Tomáš, Josef a Franc de Paule. Na povlovných svazích Nákla jsou založeny vinice. V poslední době se Náklo dostalo do povědomí v souvislosti s nepravděpodobnými hypotézami o možném ústředí Velkomoravské říše. Na vrcholu Nákla stojí dřevěný liliový kříž a pískovcová socha knížete Sába, sochy Cyrila a Metoděje a moravských knížat Svatopluka a Rastislava.



Muzeum ve vagóně a šlapací drezíny

Železniční vlečka sloužící dříve k přepravě uhlí z dolů Tomáše Bati do výklopníku v Sudoměřicích. Odkud uhlí putovalo po Baťově kanálu do Otrokovic. Dnes nabízí tříkilometrový úsek pro šlapací drezíny, které poháníte vlastní silou. Tematicke železnice a těžby lignitu se věnuje i Muzeum ve vagónu.

Cyklostezka Ratíškovice – Bzenec

Je tvořena sítí lesních silniček v oblasti kolem koňské farmy Růdník severovýchodně od Ratíškovic. Trasa u Ratíškovic je rovinatá, za farmou Růdník v lese je pak občas mírně zvlněná. Výhodou je ticho a vůně lesa, ochrana před přímým sluncem a kvalitní asfaltový povrch. Jedná se o vyhledávanou kvalitní bruslařskou stezku.

Cyklostezka Ratíškovice – Hodonín

Celková délka cyklostezky je 3 666 metrů, přičemž šířka je 3 metry. Začíná u ratíškovické hájenky a končí u výrobního areálu firmy Omnika na hodonínském Pánově. Je z asfaltového betonu, přičemž půlmetrové krajnice ze šterkodrtě jsou po obou stranách cyklostezky.

Vinné sklepy Slavín

Slavín je jeden z nejmladších vinařských areálů ležící v místě bývalého dolu Theodor. Asi 90 sklepů tvoří dlouhou řadu po jedné straně ulice.



Skoronice

www.skoronice.cz

Obecní muzeum

V budově obecního muzea najdete dvě expozice: první je věnována jízdě králů, druhou tvoří ukázka lidového bydlení.

Jízda králů je starobylym obřadem, který byl v roce 2011 zapsán na reprezentativní seznam nehmotného kulturního dědictví pod ochranou UNESCO. Do dnešních dnů se zachoval pouze ve čtyřech obcích na jihovýchodní Moravě, Skoronice jsou nejmenší z nich.

Budova obecního muzea je ukázkou původní venkovské zástavby na Slovácku a její současný stav kopíruje dispozici a vnitřní členění domu z roku 1903. Kuchyně a světnice původní venkovské chaloupky jsou zařízeny tak, aby si zachovaly podobu lidového bydlení první poloviny minulého století.

Muzeum je otevřeno pouze na objednávku, projíždějící zájemce o prohlídku jsou pracovníci obce připraveni provést expozicemi kdykoliv.

Vinné sklepy

V obci je malá, ale útulná sklepní lokalita.



Svatobořice-Mistřín

www.svatoborice-mistrin.cz

Kostel Navštívení Panny Marie

Pozdně barokní kostel Navštívení Panny Marie pochází z roku 1743.

Zvonice

Zvonice s kapličkou z roku 1719 se slunečními hodinami je nejstarší stavbou v obci. Najdete ji v Hlavní ulici.

„Svatoborské opice“

V obci stával panský dvůr s tvrzí. Přestavbou tvrže vznikl barokní zámek, jenž byl od 17. století využíván jako sýpka a pro hospodářské účely. Vjezd do bývalého panského dvora zdobí plastiky kamenných hlav, pocházející z poloviny 17. století. Hlavy zpodobňují starořímského boha Januse se dvěma tvářemi a jsou nazývány „svatoborské opice“.

V obci je celá řada dalších drobných památek a sakrálních staveb.

Památník a muzeum internačního tábora

Muzeum sídlí v místě bývalého internačního tábora a připomíná utrpení lidí poslaných za války do internačního tábora, který zde fungoval mezi roky 1942 a 1945.

Internační tábor Svatobořice byl založen již vládou Rakouska-Uherska během první světové války jako tábor pro uprchlíky před ruskou frontou z Haliče. V letech 1914–1920 jím prošlo více než 7 000 osob ukrajinské, rusínské a polské národnosti a židovského vyznání. Mezi válkami sloužil jako chudobinec a tranzitní tábor pro vystěhovalce ze Slovenska. V roce 1942 se začal používat jako internační tábor pro příbuzné uprchlých Čechů.



Kostel Božského Srdce Páně

Kostel ve Vacenovicích byl vystavěn v letech 1927–1930. Byl vysvěcen 5. 10. 1930 a je zasvěcený Božskému Srdci Páně. Je postaven ve tvaru baziliky. Ve věži kostela je zavěšeno šest zvonů, z nichž nejstarší, nesoucí jméno sv. Leonard, váží 270 kg a je chráněn Památkovým úřadem. Součástí i ozdobou kostela jsou sochy a obrazy, včetně mozaikových oken s obrazy světců. Na čelní stěně za oltářem jsou sochy sv. Petra a Pavla, mezi nimi je zavěšen obraz Božského Srdce Páně, jehož autorem je akademický malíř Jano Köhler. Opravdovým historickým skvostem jsou varhany. Byly vyrobeny v r. 1784 a prezentují dobu baroka. Jsou chráněny Památkovým úřadem.

Kaple sv. Jana Sarkandra

Kaple sv. Jana Sarkandra je při výjezdu od Vacenovic po pravé straně ve směru do Ratíškovic. Toto místo se nazývá od nepaměti „U svatého Jana“. Kaple byla vybudována v roce 1874. Po roce 1989 bylo celé místo pietně upraveno sadovou úpravou péčí zastupitelstva obce.

Boží muka u kaple sv. Jana Sarkandra

Tato Boží muka jsou zřejmě nejstarší památkou v obci. Nachází se v těsné blízkosti kaple sv. Jana Sarkandra. Její stáří lze odhadnout ve vztahu k tomuto místu jako památku na hromadný hrob tehdejších osadníků obce Vacenovic z období Rákoczyho povstání v Uhrách. V roce 1705, kdy nové nájezdy kuruců zničily Břeclavsko a kraj mezi Bzencem, Veselím a Ostrohem. Na vrcholu kopule je dvouramenný kříž zvaný kardinálský. Tyto kříže používané ve středověku znamenaly, že majitel panství byl pod kardinálskou ochranou.

Habánský sklep

Habánský sklep ve středu obce připomíná osudy habánů na jižní Moravě, ale především ve Vacenovicích, kde byla jejich velká komunita. Pochází zřejmě ze 16. století. Nachází se zde expozice habánské keramiky (originály i repliky), model habánského domu a nalezené habánské pece ve Vacenovicích. Výstava je doplněna textovými informacemi i obrazovými materiály z historie a života novokřtěnců.



Prohlídka sklepa je možná v úředních hodinách Obecního úřadu Vacenovice po osobní nebo telefonické domluvě.

Statek a penzion Růdník

Ubytování v penzionu je vhodné jak pro individuální rekreaci, tak pro pobyty skupin, např. školní pobyty. V areálu penzionu se nachází hřebčín. Pro milovníky koní jsou také připraveny služby jako vyjíždka na koni, vyjíždka v kočáře, výuka jízdy na koni atd. Silnice z Růdníku k nedalekému městu Bzenci je ideální pro in-line bruslení a cykloturistiku. Osmikilometrová trasa vede mírně zvlněným terénem.

Přírodní památka Jezero

Vyskytují se zde chráněné rostliny: pampeliška bahenní, prstnatec májový a ostřice Davallova. Z obojživelníků pak blatnice skvrnitá, rosnička zelená, skokan štíhlý, skokan ostroносý, ropucha zelená a z plazů užovka obojková.

Vinné sklepy Žlábky

Jedná se o patrové stavby dodržující krajový historický ráz vinných sklepů. Najdeme zde přes 20 sklepů, jež slouží místním vinařům k zpracování vinné révy a ukládání vína. Před sklepy se nachází upravená zatravněná plocha, na níž se ve spolupráci obecního úřadu a místních vinařů pořádají kulturní a společenské akce. Z této sklepní uličky vede 2,5 km dlouhá cyklostezka až na vrch Náklo.

Cyklostezka Vacenovice – Náklo

Od roku 2022 vede na vrch Náklo asi jeden kilometr cyklostezky. Navazuje na vinařské stezky u obcí Vacenovice a Ratíškovice a je nejpohodlnějším a nejbezpečnějším způsobem, jak se na kole na tajemný vrch dostat.



Kostel Nanebevzetí Panny Marie

Pozdně barokní farní kostel Nanebevzetí Panny Marie je svým umístěním dominantou obce. Jeho základy byly položeny v r. 1773 na místě dosavadního rozpadajícího se kostela. Práce pokračovaly s různými přestávkami, než byl v roce 1780 kostel slavnostně vysvěcen. Celková oprava proběhla v roce 1856. V roce 1860 však kostel utrpěl velké škody – silný vítr shodil kříž z věže a poškodil střechu. Generální oprava kostela probíhala v létech 1903–1904 spolu se stavbou nové fary, kterou provedl stavitel Eusebius Cibulka z Kyjova.



Military muzeum generála Sergěje Jana Ingra

Muzeum je především věnováno nejslavnějšímu rodáku obce, kterým byl ministr obrany československé exilové vlády v Londýně armádní generál Sergěj Jan Ingr. V muzeu uvidíte rozsáhlé sbírky představující všechny armády z období II. sv. války, expozici AČR a military biograf. Muzeum rovněž nabízí přednášky o historii a vojenské technice a vojenskohistorické bojové ukázky.

Prohlídky na základě předchozí telefonické domluvy.

www.militarymuzeum.cz

Hrob armádního generála Sergěje Jana Ingra

Hrob významného rodáka obce Vlkoš, armádního generála Sergěje Jana Ingra, ministra obrany v londýnské exilové vládě, se nachází na hřbitově. Je zároveň památkou všem padlým vojínům obou světových válek.

Vlkošské budy

Jsou jednou z nejpůvabnějších sklepních kolonií na Slovácku pod viniční horou Achtele. Čítají asi 170 sklepů a jsou typickou ukázkou sklepů tvořící samostatnou osadu. Nejstarší sklepy v kolonii pocházejí až z 18. století. Jednotlivé budy jsou opatřeny také venkovním posezením, které zve k návštěvě a degustaci z produkce místních vinařů. V současné době nabízejí někteří vinaři také možnost ubytování v jejich vinném sklepě spojenou s prohlídkou, degustací a příjemnými výlety do okolí.

Cyklostezka Vlkoš – Vracov

Začíná ve Vlkoši na konci ulice Nová u malého parkoviště. Její celou délku lemují pole a v její poslední třetině také les. Stezku pokrývá kvalitní asfaltový povrch. Zhruba ve 2/3 stezky je po pravé straně malý zastřešený altánek, který může sloužit k odpočinku nebo k pozorování okolní krajiny.



Mikroregion Podchřibí

Hýsly

www.hysly.cz

Rozhledna Súsedská

Rozhledna je novou dominantou krajiny Podchřibí v oblasti Kyjovského Slovácka a symbolickým spojením obcí Hýsly, Ježov a Žádovice. Inspirací autorovi pro návrh řešení rozhledny se stal symbol TRIQUETRA (z latinského „tri“ – tři a „quetrus“ – roh), původně prostého významu trojúhelník. Celková výška rozhledny z oceli a betonu je 21m. Rozhledna je celoročně volně přístupná.

Cesta Podchřibím

Páteční cesta vás provede krásnou krajinou všech členských obcí Svazku obcí mikroregionu Podchřibí. Začátek či konec, podle směru ze kterého se vydáte, najdete v Kelčanech u dřevěného kříže u lesa Chrast a na druhé straně v části Jasénky ve Vřešovicích, nebo se můžete na toulky vydat z kterékoliv obce mikroregionu. Povedou vás dubové označníky s kovovým štítkem s názvem Cesta Podchřibím a mapkou.

Stromová kaple

Společným dílem obcí Hýsly a Žádovice na rozcestí polních cest mezi obcemi je společná stromová kaple. Stromová kaple, osázená devatenácti lípami, vytváří místo k rozjímání, odpočinku, ztišení, zpomalení a zamyšlení se.

Nejmenší sluneční hodiny na světě

Hodiny vyrobené z mosazi mají rozměr 9 x 9 mm a výška je 5 mm. Povrch hodin je pozlacen. Hodiny jsou vyrobeny klasickou mechanickou cestou – rytí diamantem do kovu. Jsou součástí zmenšeniny sluneční soustavy.

Vinné sklepy „Búdy“

Nevelkou kolonii Pod Hýselskou horou tvoří jednostranná ulička asi 30 sklepů.



Ježov

www.jezov.cz

Kostel sv. Jakuba

Unikátním svědectvím o dávné historii obce a jejího blízkého okolí se může pochlubit kostel sv. Jakuba. Kostel je jedním z mála míst na Moravě, kde se zachovaly náhrobní kameny významného rodu Zástřizlů. Šlo o protestanty pronásledované po třicetileté válce katolickou církví, která na některých panstvích odstraňovala tyto kameny z hrobek.

Přírodní památka Ježovský lom

Opuštěný pískovcový stěnový lom 1 km na severovýchod od obce Ježov je i přes svou malou rozlohu útočištěm teplomilné fauny a flóry.



Kelčany

www.kelcany.cz

Kaple

Uprostřed návsi stojí kaple Navštívení Panny Marie z roku 1817.

Dřevěný kříž

Na kapli Navštívení Panny Marie je připevněný 5,5 metrů vysoký kříž z dubového dřeva z roku 1810, zdobený vyřezávanými sakrálními motivy.

Dřevěný polychromovaný kříž je hodnotným dokladem uměleckého řezbářství v lidovém prostředí. Původně stával na cestě do lesíku Chrást, kde nyní stojí replika kříže. Výrazně se podílel na tvorbě místní krajiny.

Kelčanské budy

Sklepní ulička se nachází v severní části obce Kelčany a lemují hlavní komunikaci mezi Kyjovem a obcí Žádovice.



Cesta Podchřibím

Naučná stezka vede krajinou Mikroregionu Podchřibí se spoustou neotřelých vyhlídkových míst s odpočívadly či přírodní stromovou kaplí. Cesta je nenáročná, dlouhá asi 12 km. Začátek či konec, podle směru, ze kterého se vydáte, najdete v Kelčanech u dřevěného kříže u lesa Chrast a na druhé straně, v části Jasénky ve Vřesovicích, nebo se můžete na toulky vydat z kterékoliv obce mikroregionu na kratší vycházky. Povedou vás dubové označnický s kovovým štítkem s názvem Cesta Podchřibím a mapkou. Přibližné směry cesty určují průhledy v označnicích. Nejznámějším místem cesty je rozhledna Súsedská.

Labuty

www.labuty.cz

Kaple Panny Marie

Kaple se zvonice z roku 1834 byla postavena na místě starší dřevěné. Zvon z roku 1722 a dvouramenný kříž pochází z původní dřevěné zvonice. Nad vchodem je letopočet 1940, který připomíná poslední přestavbu kaple.

Kříž na návsi

Kříž pochází z roku 1904.



Tři kříže

Tři kříže stojí u obecního úřadu. Jsou to litinový kříž s korpusem Ježíše Krista, který stojí na kamenném podstavci a nese text „Z nákladu obce Skalky“ r. 1862. Dále je zde pískovcová socha Sedmibolestné Panny Marie a socha Svatého Jana Nepomuckého, které věnovali obci manželé Heršovi v roce 1889.

Kaple

Kaple stojí uprostřed obce a je zasvěcená Sv. Josefu. První zmínka o ní je v zápisu obecního zastupitelstva 29. 10. 1898, kdy bylo usneseno uctít památku 50-ti letého jubilea jeho Veličenstva císaře a krále Františka Josefa její stavbou. V roce 1907 byla kaple vysvěcena děkanem Janem Brázdilem.

Vyhledka ze skály

Podle vyhlídky v místním lesíku se obec jmenuje Skalka.

Chráněné území „Hošťálka“

Území je chráněné díky výskytu koniklece velkokvětého, který zde kvete brzy na jaře.

Vinné sklepy Skalák

Vinařství patří k tradičním výrobcům přírodních vín Slovácké vinařské podoblasti. Nacházejí se ve Skalce u Kyjova a své pojmenování dostaly podle nedaleké skály, která je výjimečným jevem Chřibů. Vinné sklepy mají rodinný charakter a patří k nejvýznamnějším vinařstvím na Slovácku. Můžete zde zažít zajímavý pobyt nejen s příchutí vína. V prostorách vinařství najdete kromě moderní výrobní haly také ležácký sklep určený ke zrání vína, degustační místnost pro 40–50 osob, lovecký salonek pro 30 osob, kvelbený sklep pro 105 osob, salonek pro 60 osob. Vinné sklepy Skalák jsou ideálním místem, kde si vychutnáte nejen skvělé víno, ale i typickou atmosféru slovácké oblasti, jejíž součástí je folklor, historie, kultura a tradiční gastronomie.

www.sklepskalak.cz



Sklepní ulička Drahy

V části obce Drahy najdete unikátní areál převážně přízemních lisoven s kamenným průčelím tvořící náves, kterou ožívují a v letních vedrech příjemně stíní břízy a jeřáby. Nejstarší dochovanou stavbou je přízemní kamenná lisovna se sklepem z roku 1891.

Vřesovice

www.obecvresovice.cz

Brána Chřibů

Obec Vřesovice bývá nazývána „Brána Chřibů“. V blízkosti obce se nachází přírodní koupaliště a chatová oblast. Po turistických značkách se můžete snadno dostat na zajímavá místa, jako je hradiště Vřesovice, archeologické vykopávky Hora sv. Klimenta, zřícenina hradu Cimburk, Gorazdova studánka nebo přírodní rezervace Moravanské luky. Pro milovníky cyklistiky jsou Vřesovice skvělým výchozím bodem na výlety po Chřibech.

Kaple sv. Petra a Pavla

Naproti obecnímu úřadu na návsi ve Vřesovicích stojí kaple vybudovaná v roce 1906. Konají se zde příležitostné pobožnosti.

Les park Vřesovice

Tato hospůdka v roubence v lese a přilehlý areál nabízí příjemný pobyt s různými aktivitami pro děti i dospělé. K areálu patří Lesní bar, kde je možné se občerstvit i ubytovat v nově zrekonstruovaných chatkách, nebo netradičně v lesní jurtě. Areál potěší milovníky přírody.

www.les-park.cz

Muzeum Podchřibí

Představuje ukázky života ve vesnici Vřesovice.





Žádovice

www.obeczadovice.cz

Kostel sv. Jana Nepomuckého

Základní kámen pro stavbu kostela posvětil Svatý otec Jan Pavel II. při své návštěvě na Velehradě dne 22. dubna 1990. Stavbu navrhl a projektoval renomovaný český architekt, hlavní architekt Olomoucké diecéze ing. arch. Tomáš Černoušek. Kostel byl vysvěcen 6. července 1996.

„Slovácko jako na dlani“ – rozhledna Súsedská

Stojí na kótě 310 nad obcemi Hýsly, Žádovice a Ježov, obcemi které jsou iniciátory stavby. Rozhledna je celoročně volně přístupná.

www.susedska.cz

„Poutníče, rozjímej“ – Stromová kaple

Stromová kaple doplněná o dubový inventář je ohraničena devatenácti lípani vysazenými na rozcestí polních cest mezi obcemi Hýsly a Žádovice.

Cesta krajinou mikroregionu Podchřibí

Cesta vede krásnou krajinou, obcemi mikroregionu Podchřibí (Kelčany, Hýsly, Žádovice, Ježov, Skalka, Labuty, Vřesovice). Na toulky se můžete vydat z kterékoliv obce mikroregionu. Povedou vás dubové označovníky s kovovým štítkem, s názvem Cesta Podchřibím a mapkou. Přibližné směry cesty určují průhledy v označovnicích.

www.podchribi.cz

Poznejte Žádovice – 3 stezky (vycházkové okruhy)

Stezka VINOHRADY

Ochutnat víno při západu slunce na vyhlídce uprostřed vinic kde se urodilo, patří k nezapomenutelným zážitkům. Své kouzlo má sklepní ulička Fěruňk s památným javorem.

Stezka PASTVINY

Tajemný vrch „Hradisko“ s prstencem rozlehlých pastvin v malebné krajině.

Stezka VYHLÍDKA

Úžasný pohled na masiv Chříby a vesničky v Podchřibí.

www.obeczadovice.cz

Obecní hospoda Žádovice

Hospoda s certifikací „Cyklisté vítání“. Nabízí příjemné prostředí, odpočinek na terase s bioklimatickou pergolou, výbornou kuchyní, dostatečnou kapacitu parkoviště .

www.obecnihospodazadovice.cz

Vinařství Štěpán Maňák

Rodinné vinařství Maňák vyrábí kvalitní vína, která jsou ceněna jak u nás, tak i ve světě. Na jaře roku 2022 byla otevřena nová prezentační návštěvnická budova, přímo propojená se stávajícím výrobním prostorem. Celá prezentační budova tím získala svůj neobyčejný efekt již při prvním pohledu přijíždějícího návštěvníka. Součástí budovy je vinotéka, kde je možné vína nejen zakoupit, ale i degustovat. Samozřejmostí je i výborná káva a dezerty. Vinařství nabízí řízené degustace pro milovníky vína až do počtu 30 osob. Součástí areálu vinařství je parkoviště pro osobní automobily a novinkou jsou 4 karavanová stání.

www.vinarstvi-manak.cz

Možnosti ubytování:

Cykloubytování a vinný sklep Žádovice

Pěkná, stylově zrekonstruovaná chalupa (vinný sklep) na vlastním oploceném pozemku, v okrajové části obce.

www.sklepzadovice.cz

Penzion Na Zástavě

Nový stylově zařízený Penzion Na Zástavě s pěkným výhledem na místní sportoviště a okolní krajinu, stojí v okrajové části obce.

Vinný sklep

Vinný sklep s možností pronájmu a ubytování s kapacitou 7 míst.

www.obeczadovice.cz



Vinné sklepy Fěruňk

Sklepní ulička se nachází ve vinařské trati Fěruňk.

Mikroregion Ždánicko

Archlebov

www.obecarchlebov.cz

Kostel sv. Šebestiána a sv. Rocha


Kostel nechal v letech 1729–1731 vystavět kníže Josef Václav z Lichtenštejna. Předchozí kostel vznikl v roce 1639 opravou staršího bratrského sboru. Ve věži je zavěšen zvon s nápisem *Milujte spravedlnost, kteříž soudíte zemi a myslíte o Pánu Bohu* (první verš starozákonní Knihy moudrosti). Zvon byl odlit ve Vyškově roku 1558 a z této dílny se na Moravě dosud dochovalo sedm zvonů. Vnitřní výzdoba chrámu byla provedena v letech 1740–1746 podle architekta Antonína Eduarda Martinelliho. V obci naleznete celou řadu drobných sakrálních staveb – křížů a kaplíček.

Přírodní památka Ochozy

Ochozy jsou přírodní památka severně obce Archlebov. Důvodem ochrany je zachování a ochrana chráněných druhů rostlin, kriticky ohroženého druhu tořiče včelonosného, silně ohroženého vstavače vojenského aj. Na vegetaci je vázaná svým výskytem i řada teplomilných druhů hmyzu.

Vinařství SPIELBERG

Vinařství SPIELBERG nese svůj název podle kopce nacházející se mezi Archlebovem a Žarošicemi. Uvnitř vinařství se nachází Křišťálový sál s kapacitou 250 osob. Sál je ideálním místem pro pořádání svateb, koncertů, stand-up představení či vernisáží. Velmi příjemným místem je moderní vinotéka – Degustáριο. Pro větší skupiny je připravený Vinný sklípek a pro milovníky dobré kávy a lokálních potravin Obchůdek S chutí.



Kostel sv. Martina

Římskokatolický kostel sv. Martina je prvně zmiňován již roku 1326. Nynější pozdně barokní stavba však pochází z 2. poloviny 18. století (hlavní loď kolem roku 1780). Kněžiště se sakristií a oratoří bylo přestavěno v letech 1909–10. V sedmdesátých letech 20. století byla stavba staticky stažena ocelovými lany. V roce 1999 byly na věž kostela přidány 2 nové zvony. Nyní jsou na věži 4 velké zvony (Královna míru, sv. Josef, sv. Vojtěch, sv. Jan Křtitel) a jeden malý zvon sv. Martin – tzv. umíráček.

Židovský hřbitov

Židovský hřbitov se nachází za katolickým hřbitovem. Hřbitov byl pravděpodobně založen na přelomu 16. a 17. stol. Nejstarší náhrobek odborně zjištěný začátkem minulého století pochází z roku 1700. Areál obsahuje na 300 až 400 náhrobků. Starší náhrobky vetknuté do země jsou ukončeny obvykle půlkruhově a mají plochou reliéfní výzdobu s hebrejským nápisem. Některé z nich jsou opatřeny symbolikou související se jménem, zaměstnáním či vlastnostmi zemřelého: např. koruna, věnec, strom, lev, závoj, ruce kohenů, levitské nádoby. Materiálem je pískovec, žula a vápenec. Nové, tzv. poemancipační náhrobky mají jednodušší vzhled a německé texty. Materiálem je žula a mramor. Některé náhrobky jsou psány i česky.



Dražůvky

www.drazuvky.cz

Kaplička v dědině

Kaple postavená v r. 1892 slouží jako zvonice. Zvon roku 1793, nebo 1797 zhotovil brněnský zvonář Klement Stecher.

Kaplička sv. Anežky České

Kaplička z roku 2021 stojí na kopci nad hřbitovem, na místě velkolepé vyhlídky do krajiny Moravského Toskánska.

Malá železniční expozice

Malá železniční expozice je umístěná v přístřešku na bývalé železniční zastávce.



Lovčice

www.lovdice.cz

Kostel sv. Petra a Pavla

Nejvýznamnější památkou obce je empírová stavba Kostela sv. Petra a Pavla z roku 1805. Interiér kostela byl v osmdesátých letech 20. století radikálně zmodernizován a je vyzdoben mozaikami Antonína Kloudy z Prahy.

Fara

Fara z r. 1914 byla postavena ve stylu architektonické moderny v roce 1914. Na fasádě je freska Krista, Dobrého Pastýře od akademického malíře Jano Köhlera.





Kaplička Panny Marie

V místní části Roubaniny stojí kaplička, lidová stavba pravděpodobně z 18. století. Toto místo nabízí pěkný výhled s možností posezení ve stínu dvou starých lip.

Kříž na Hraničkách

Leží na hřebeni u silnice do Ždánic u hranic katastrů Lovčic a Ždánic. Turistické posezení s malebnou vyhlídkou do krajiny Moravského Toskánska.

Studánka Jordánek

Studánka Jordánek leží za rybníkem pod lesní silnicí, po které vede značená turistická trasa, naučná stezka a cyklostezka. Její voda je mimořádně kvalitní. Vedl z ní první vodovod v Lovčicích tvořený provrtanými borovicovými kmeny do starého revíru pod hrází rybníka.

Násedlovice

www.obecnasedlovice.cz

Kostel svatého Martina a Cyrila a Metoděje

Kostel je jedinečná funkcionalistická stavba, postavená v letech 1927–1928 podle projektu architekta Antonína Mendla (1890–1944), rodáka z nedalekých Ždánic. Podélná jednolodní stavba je v prostoru presbytáře půlkruhově zakončená, při severozápadní zdi je čtyřboká sakristie, v ose průčelí rizalit s hlavním vstupem do kostela. Hranolová zvonice stojí podle italského vzoru odděleně a s kostelem je v patře spojená krytou chodbou, která ústí na hudební kruchtu. V roce 2000 byl kostel zapsán jako kulturní památka.

Kaple svatého Václava

Jedná se o původní zvonici, která v obci stála již v roce 1825. Poté, co byl v Násedlovicích vybudován kostel a do něj přeneseny zvony, byla původní zvonice vysvěcena na kapli svatého Václava.



Evangelická zvonice

Vznikla v roce 1878, kdy na základě tzv. protestanského zákona z roku 1861 si mohli evangeličtí věřící v Násedlovicích vybudovat vlastní zvonici. Dva zvony v ní umístěné byly zabaveny v době druhé světové války a nové již nikdy nebyly pořízeny.

Modlitebna Českobratrské církve evangelické

V Násedlovicích je vedle římskokatolického náboženství zastoupeno také náboženství evangelické. Po vyhlášení tolerančního patentu se protestanté scházeli na bohoslužby v soukromých domech, teprve v roce 1896 si vystavěli modlitebnu.

Muzeum a galerie Násedlovic

Obecní muzeum sídlí v budově obecního úřadu.

Sýpka Násedlovic

Jedná se o bývalou panskou sýpku statku Lichtenštejnů, která je společně s celým statkem zaznamenána na mapě katastru z roku 1827. V tomto roce byl majitelem sýpky i statku Jan I. z Lichtenštejna. V roce 2017 odkoupila obec tři budovy v areálu zemědělského družstva včetně třípatrové budovy sýpky. V současné době jsou v sýpce umístěny různé kusy historických strojů a nářadí.

Sýpka je otevřena na požádání.

Násedlovice 37, 696 36 Násedlovic

Uhřice

www.obec-uhrice.cz

Janův Dvůr

Historicky významné místo se nachází v Janově Dvoře – bývalé železniční zastávce Uhřice. Janův Dvůr leží mezi obcemi Násedlovic, Žarošice a Uhřice. Na tomto místě, konkrétně u Spáleného mlýna, došlo po bitvě u Slavkova (4. prosince 1805)



k setkání Napoleona s císařem Františkem I., aby zde, pod starou lípou (údajně jich bylo pět), uzavřeli příměří. Setkání vojevůdců připomíná pamětní deska, obelisk a informační tabule.

Žarošice

www.zarosice.cz

Poutní kostel sv. Anny

Je významným mariánským poutním místem s vlastní turistickou značkou. V sobotu, po svátku Narození Panny Marie, 11. září roku 1785, šli farníci na svou pouť do kostela Panny Marie ve Vinicích. Poutní kostel byl však dle nařízení císaře Josefa II. uzavřen, a proto byla socha Panny Marie přenesena ve večerních hodinách za zpěvu písně „Před věky zvolená“ do farního kostela svaté Anny v Žarošicích. Na památku této události se již více než dvě stě let schází poutníci na pouť o Zlaté sobotě, aby uctili Starou Matku Boží Žarošskou a děkovali jí za dobrodiní, boží milosti a prosili za další boží ochranu pro sebe, své blízké a pro celý náš národ.



Muzeum obce Žarošice

V obci je rozsáhlé vesnické muzeum s nebývale velkými sbírkami exponátů v několika tematických celcích. Součástí je i komunitní centrum pořádající zajímavé akce.



Vodní kaple ve Zdravé Vodě

Vydatný, pěkně upravený a často využívaný je pramen u posledního domu na horním konci osady. Další pramen se nachází ve vodní kapli ve střední části osady. V minulosti se lázeňsky využíval. V jeho sousedství dodnes stojí bývalá lázeňská budova, na jejíž zdi se zachoval erb abatyše starobrněnského kláštera, která zdejší lázně v 1. polovině 18. století založila. Léčivý, údajně radioaktivní pramen se však využíval již mnohem dříve. Původní lázeňská budova svému účelu sloužila až do konce 50. let 20. století, pak byla přeměněna na sklad, nyní je zbořena.

Vinařství Žarošice

Toto malé vinařství obdělává 2,5 ha vinic ve viniční trati Nové Hory. Všechny vinice leží na úpatí Ždánického lesa s krásnou jižní dispozicí. Mottem vinařství jsou velká vína v malých šaržích.

www.vinarstvizarosice.cz

Želetice

www.zeletice.cz

Kostel sv. Jakuba

Byl založen ve 13. století. Nejstarším zbytkem původního kostela je gotický presbytář s gotickým vítězným obloukem. Kostel je kulturní památkou.



Obecní muzeum

V budově bývalé školy je malé obecní muzeum, čítárna a studovna. V muzeu jsou vystaveny nejstarší dochované dokumenty vztahující se k obci, rozsáhlá fotodokumentace, sbírka starých románových knih, kalendářů, staré náboženské literatury, tiskovin apod.

Nástěnné panely a prosklené vitríny představují zaniklou historii, dochovanou na starých fotografiích a dokumentech.

Národní přírodní památka Na Adamcích

Travnaté svahy úbočí kopce Homole hostí zachovalá teplomilná trávovbylinná společenstva.

Ždánice

www.muzdanice.cz

Turistické informační centrum Ždánice

www.infocentrumzdanice.cz, +420 518 633 412, +420 724 043 139

Kostel Nanebevzetí Panny Marie

Jedná se o jednoduší obdélnou stavbu na křížovém půdorysu s půlkruhově uzavřeným kněžištěm a hranolovou věží vystavěnou nad presbytářem. Nad hlavním vchodem je letopočet 1701. Je chráněn jako kulturní památka České republiky.



Barokní kaplička Panny Marie

Kaplička z roku 1749 se nachází u silnice do Lovčic.

Zámek, zámecká vila

K pozoruhodným stavbám ve městě patří bezpochyby renesanční zámek nebo Zámecká (Seidlova) vila. V Zámecké vile, vystavěné v roce 1908 s prvky historicismu a modernismu, najdeme v současnosti zdravotnické středisko a ve 2. poschodí výstavní síň. Zámek, vystavěný v roce 1569, je nyní majetkem soukromé osoby.

Vrbasovo muzeum

Muzeum s rozsáhlou stálou expozicí sídlí v přízemí ždánického zámku. Je pojmenované po Jakobu Vrbasovi, místním učiteli a sběrateli lidových písní, říkadel, her a koled. K vidění jsou tady krásné kusy nábytku, uměleckohistorické sbírky ze zámku a zámecké vily nebo sbírka soch, obrazů a keramiky místních rodáků. Soubor obrazů s napoleonskou tematikou najdeme v napoleonském oddělení, archeologie se prezentuje nálezy z období pravěku až po novověk.

Zajímavé jsou pohyblivé modely ždánické vesničky, modely vodních a větrných mlýnů, parních strojů, lokomobil a model větrného motoru nebo funkční hodinový stroj z věže místního kostela.

Nechybí ani etnografické oddělení, které seznamuje s folklorní tradicí ve Ždánicích. Součástí muzea je i zámecká kaple a výstavní sál, kde se v průběhu roku pořádají krátkodobé výstavy.

www.muzeumzdanice.cz



Zámecký park

Po levé straně ždánického zámku nelze přehlédnout rozlehlý zámecký park. Cenné dřeviny najdeme roztroušené po celém areálu. Stáří některých se odhaduje na 150–200 let. Mezi nejpozoruhodnější patří jinan dvoulaločný. V parku se také konají každoročně společenské akce, jako např. Histokola nebo Májová veselice. Nachází se zde i kuriózní psí hřbitov.



Ždánická hvězdárna a planetárium Oldřicha Kotíka

Hvězdárna a planetárium ve Ždánicích jsou zaměřeny především na popularizační činnost v oblasti astronomie a kosmonautiky, ale i jiných přírodních věd. Nabídka programů zahrnuje nejen živě moderované pořady v planetáriu a přednášky externích odborníků, ale též veřejná pozorování Slunce a večerní pozorování astronomickými dalekohledy. Pro seniory, dětské tábory, různé spolky a společnosti nabízí sjednání speciálních pořadů.

Jako jedna z mála hvězdáren se ždánická hvězdárna věnuje i večernímu pozorování, které je ve velkých městech prakticky znemožněno světelným smogem.

www.hvezdarnazdanice.cz



Naučná stezka Motýlí ráj

Naučná stezka Motýlí ráj vás zavede do dvou údolí – Šraňky a Habrůvky, které vybíhají přímo ze Ždánic severním směrem. Najdete v nich 4 panely, které vás seznámí se zajímavostmi Motýlího ráje. Na tomto místě se vyskytuje pohromadě celá polovina druhů našich denních motýlů. Mezi 84 druhů denních motýlů nechybí ota-kárci, bělásci, žlutásci, ostruháčci, modrásci, ohniváčci, batolci, babočky, perleťovci, hnědásci, okáči, soumračníci a vřetenušky. Vedle motýlů tu žijí kudlanky nábožné či náš největší brouk roháč obecný. Také tu můžete uvidět či uslyšet mnoho ptáků jako strnada lučního, krutihlava obecného či pěnice vlašskou. Také flóra tu hýjí barvami a tvary, nechybí krásné orchideje vstavač vojenský či pětiprstka žežulník, roste tu vzácný hořec křížatý a hořec brvitý, růžově kvete jehlice trnitá či zeměžluč okolikatá, smetanově bílé květy má velmi vzácná kamejka lékařská.

Přírodní park Ždánický les

Rozprostírá se v jihozápadní části Středomoravských Karpat a dělí se na Hustopečskou pahorkatinu, Boleradickou vrchovinu a Dambořickou vrchovinu. Jedná se o oblast o velikosti 68 km², kde nejvyšší vrchol zvaný U Slepice dosahuje 437 m n. m. Charakteristické jsou pro ni hluboké listnaté lesy. V oblasti se nachází řada historických zajímavostí, památníků a pomníků bojů za 2. světové války.



Naučná stezka Žďánickým lesem

K poznávání zdejší krajiny a rekreaci slouží od roku 1996 naučná stezka Žďánickým lesem. Součástí stezky je také údolí s větším výskytem denních motýlů nebo jiných vzácných živočichů a rostlin. Jednotlivá stanoviště seznamují turisty prostřednictvím informačních panelů s bohatou faunou a flórou Žďánického lesa, s jeho historií i současností. Stezka je dlouhá přibližně 11 km a je vhodná pro pěší i cyklisty.

www.infocentrumzdanice.cz/naucna-stezka-zd.-lesem

Červený Kříž

Leží na hřebeni Žďánického lesa poblíž vrcholu Radlovec (422 m) na křižovatce silnice Ždánice – Bučovice a staré obchodní cesty Těšanky. Toto místo je východiskem cyklotras vedoucích po lesních asfaltových silnicích a houbařských výletů. Možnost posezení v altánku.

Cyklostezka Ždánka

Cyklostezka otevřená v roce 2016 vznikla na části zrušené vlakové trati Ždánice – Čejč. Tato desetikilometrová trasa vede ze Ždánic do Uhřic a láká jak k výletům na kole či in-line bruslích, tak i k pohodovým procházkám v přírodě. Cyklostezka prochází pěti obcemi mikroregionu Ždánicko, biokoridory a významnými krajinnými prvky. Po celé trase jsou umístěna odpočívadla s posezením.

Obce, které nejsou zařazeny do mikroregionů

Čeložnice

www.celoznice.cz

Zvonice a kříž

Pochází z roku 1802 a jsou památkově chráněny.



Studánka Smraďavka

Studánka se nachází na sever od obce Čeložnice, nedaleko chatové osady Pastviny. Voda s obsahem 4,5 mg/l sirovodíku vytváří charakteristické bílé povlaky. Studánka je lokálně vyhlášená, ale není tak známá jako její jmenovkyně v nedalekých lázních Leopoldov, zato je dvojnásobně silnější.

Skála Kalíšek

Zajímavý skalní útvar, vysoký asi 4 m, nachází se přibližně 3 km severně od Čeložnic. Podle pověstí se toto odlehlé zákoutí stalo v pobělohorské době místem tajných schůzek českých bratrů z Moravan.

Studánka Kolomaznice

V této studánce pramení Čeložnický potok.

Naučná stezka – Cesta přes potok a do lesíka tajemství ukrývá

Celková délka naučné stezky je 760 m. Na trase jsou 3 informační panely a k odpočinku dřevěná lavička. Trasa začíná u nové zástavby rodinných domů a vede přes potok, kde je umístěn první panel. Dále se stezka stáčí podél potoka a směřuje k lesu. Tam je druhý informační panel. Pokračuje přes les až na místo zvané Výletisko. Zde je třetí panel s lavičkou a dochované lípy, okolo kterých jezdil milotický hrabě Ladislav Seilern na své lovecké sídlo.



Kostelec

www.obec-kostelec.cz

Kostel sv. Václava

Je nejstarší cihelnou románskou stavbou na Moravě. Církevní historik Miloslav Pojsl zde našel kamenické značky velehradské stavební huti a stavbu datoval přibližně do 30. let 13. století, tedy do doby po dostavbě velehradského kostela v roce 1228. Barokní přestavbou kostel prošel v roce 1729, kdy byl rozšířen západním směrem.



Moravany

www.obecmoravany.cz

Naučná stezka Po hranici

vás zavede na úsek historické hranice milotického a buchlovického panství ve Chříbech, kde se dochovaly dvě desítky hraničních kamenů. 3,5 km dlouhá stezka seznamuje s historií a zajímavostmi zdejšího území. Začíná v Moravanech na Kameňáku a končí na Zavadilce.





Koryčanská kaple

Je drobným architektonickým objektem z poloviny 19. století napodobující barokní sloh. Tvoří důležitý orientační bod uprostřed chřibských lesů opatřený triangulačním kótováním. Místo sloužilo jako zastávka k odpočinku poutníků putujících do koryčanského kostela na pouť Panny Marie. Dále pokračovali poutníci po cestě zvané Koryčanský chodník.

Zubkova studánka

Je malá studánka při odbočce žluté značky z Vřesovic k rozcestí Pod Koryčanskou kaplí. Vede sem i místní značení KČT od Koryčanské kaple.

Moravanské louky

Jsou přírodní rezervací, kterou tvoří komplex několika malých luk, které jsou odděleny lesíky nacházejícími se na zalesněném hřebeni Chřibů. Rozprostírají se 1 km severně od vrchu Bradlo, okrajem rezervace prochází červená turistická značka. V lese při dolním okraji luk je Mravenčí skála a několik hraničníků. Nedaleko odtud najdete při lesní cestě tzv. Římský most.

Kameňák

V této známé rekreační osadě v minulosti stával kamenný tzv. Vitáskův mlýn. Podle pověstí v něm strašilo. Necelý kilometr severně od autobusové zastávky Kameňák se nachází na zelené turistické trase opuštěný kamenolom, který ukončil svou činnost v 60. letech minulého století. Kameňáku se nevyhnuły tragické události konce druhé světové války. 14. dubna 1945 zde v tzv. Ištokově chatě skupinu partyzánů přepadlo a postřílelo gestapo. Událost připomíná památník se jmény obětí, který se nachází při zelené značce mezi Kameňákem a Zavadilkou. Název Kameňák může být odvozen buď od kamenného mlýna, nebo může pramenit z dlouhodobé těžby kamene, která tu probíhala.

Zavadilka

Je upravená a využívaná studánka při zelené značce pod skupinou chat. Další studánka je u chaty při žluté značce 1 km jihozápadně od Zavadilky, u tzv. sklářské chaty.

Kameňácká myslivna

Kameňácká myslivna je krásná roubenka na samotě na okraji přírodního parku Chříby. Nabízí návštěvníkům zahradu, terasu, bar a ubytování. V této restauraci vaří tradiční česká jídla, ale také zvěřinu a nabízejí vína od místních vinařů. V zimě se můžete ohřát u krásných kachlových kamen.

www.facebook.com/kamenackamyslivna

Mouchnice

www.mouchnice.cz

Kaple sv. Cyrila a Metoděje

Kaple stojí na místě původní kapličky z první poloviny 19. století. Nynější kaple byla vysvěcena 5. června 1994. Na střeše kaple se nachází cyrilometodějský kříž. Interiér tvoří dřevěný oltářní stůl a oltářní objekt – dva obrazy světců v kompozici s byzantským křížem. U kaple stojí kříž z roku 1864.

Vracov

www.mestovracov.cz

Železniční muzeum Vracov

Muzeum obsahuje rozsáhlou sbírku, která začala vznikat již v šedesátých letech minulého století. Díky soukromému majiteli, který sbírku městu daroval, se železniční muzeum může pochlubit vzácnými exponáty.

Zahradní železnice Vracov

Na zahradní železnici vedoucí přes několik pozemků se můžete svézt třemi vlakovými soupravami o celkové kapacitě 100 osob. Provozní doba je nepravidelná.

www.zeleznice600.cz



Muzeum Vracov

Muzeum sídlí v jedné z nejstarších ulic města, ve dvou domcích za radnicí. Stálá expozice zachycuje život Vracovjanů na konci 19. a počátku 20. století. Součástí je i malý vinný sklep nebo dvůr, kde je vystaveno různé zemědělské nářadí a náčiní. Prohlídky po telefonické dohodě.

Kostel sv. Vavřince

Kostel ze 13. století. Je postaven v raně gotickém slohu. V průběhu let prošel různými dobovými úpravami. V 16. století byla v renesančním slohu přistavena asi 30 m



kostelní věž. V 18. století se kostel dočkal nové střechy a barokní klenby, gotická okna nahradila barokní. V roce 1860 byla přistavěna sakristie a v roce 1928 byla kostelní loď prodloužena o jedno pole.

Křížová cesta

Na místě staré zídky oddělující prostor kostela a farní zahrady vznikla v r. 2003 křížová cesta z umělého pískovce. Jejich autorem je pan Jagoš z Vracova. Skleněné vitráže vytvořil sklář Marek Trizuljak s manželkou.

Svatý Urban

Na severní straně nad městem, na kopci s příznačným názvem „Zabiják“, je uprostřed vinohradů umístěna od roku 2004 socha sv. Urbana, patrona vinařů. Z dubového kmene ji vytesal pan Ország, řezbář ze slovenské Oravy. Stín dřevěného altánu v blízkosti sochy nabízí příjemný odpočinek doprovázený výjimečným výhledem do kraje.



Svatý Hubert

Od roku 2003 je ve vracovském lese Důbrava na rozcestí u velké lípy umístěna socha sv. Huberta. Svatý Hubert je ztvárněn s jelenem a ohařem. Sochu z kmene dubu vytvořil oravský řezbář pan Štefan Siváš se synem. Toto místo láká k odpočinku v dřevěném altánu.

Vinné sklepy Cihelky a Baráky

Jedná se o dvě sklepní lokality ve Vracově.



Koupání

Koupaliště Vracov

Příjemné koupaliště typu plovárny bez tobogánů a velkých skluzavek. Leží na okraji města u rybníka a lesa. Kolem vede cyklostezka do sousedního Vlkoše. Hlavní padesátimetrový bazén doplňuje malý bazének pro děti. Kromě koupání si lze zahrát plážový volejbal, ping-pong, ruské kuželky či pétanque. K dispozici je velká travnatá plocha na opalování.

Koupaliště Těmice

Příjemné koupaliště staršího typu plovárny bez tobogánů a velkých skluzavek. Leží na okraji obce poblíž cesty do sousedního Domanína. Hlavní padesátimetrový bazén doplňuje malý bazének pro děti. K dispozici je dětské hřiště, stoly na stolní tenis a hřiště na plážový i klasický volejbal nebo velká travnatá plocha na opalování.

Koupaliště Ždánice

Areál sousedí s místním zámekem a zámeckou zahradou. Hlavní bazén netradičního tvaru je vybaven dětskou skluzavkou, vodním hřibem a protiproudem, v bezprostřední blízkosti se nachází také dětské brouzdaliště. K dispozici je hřiště na volejbal nebo basketbal s možností zapůjčení sportovního či plážového vybavení. Občerstvit se můžete přímo v areálu koupaliště.

Koupaliště Uhřice

Malý, ale moderní areál plný zábavy. V areálu najdete plavecký bazén s dráhou pro kondiční plavání, dětské brouzdaliště, tobogan, dvě skluzavky, masážní lavice, trysky a lůžka, chrlič, vodní clonu i hřiště na volejbal. Areál se nachází na severním konci vesnice.

Koupaliště Moravský Písek

Sympatické malé koupaliště s velkým padesátimetrovým bazénem se skluzavkou a malým bazénem pro děti. Leží mimo obec při silnici na sousední Domanín uprostřed zeleně. K dispozici je dětské hřiště, trampolína či hřiště na volejbal.

Biotop Bohuslavice

Areál pro alternativní zájemce o zdravé koupání nebo i ty, kteří pro odpočinek u vody potřebují hlavně klid. Základem biotopu je vyvážený přírodní systém, který využívá biologické funkce rostlin k přirozenému čištění vody bez přidání chemických a desinfekčních přípravků. Areál je ukrytý nad Bohuslavicemi u Kyjova uprostřed přírody a v těsné blízkosti chráněné přírodní památky. K dispozici je menší bazén, skluzavka, dětské brouzdaliště a malá laguna. Zahrát si tu můžete stolní tenis nebo ruské kuželky.

Koupaliště Kyjov – Aqua v parku

Zbrusu nový areál v sousedství městského parku a areálu stadionu se třemi bazény. Nadšení plavci i neplavci si vychutnají vodní hrátky ve velkém víceúčelovém bazénu se třemi 50metrovými plaveckými dráhami a oddělenou odpočinkovou zónou s perličkovou lázní, masážními lehátky a zabudovanými vodními tryskami. V areálu nechybí samostatný neplavecký bazén s třídráhovou skluzavkou a vodní houpačkou. Děti jistě potěší příjemné brouzdaliště se skluzavkou, vodními pistolkami nebo menšími tryskami.

Zajímavosti regionu

Slovácký rok v Kyjově

Největší folklorní událostí regionu je Slovácký rok v Kyjově, který se opakuje jen jednou za čtyři roky. Akce je určena všem milovníkům tradic, lidové hudby, písní, tanců a především skvělé zábavy. Centrum kyjovského Dolňácka se vždy po čtyřech letech stává mekkou folkloristů z Čech, Moravy i zahraničí. Na festivalu se v průvodu, který čítá 3 000 krojovaných, představí všechny obce Kyjovského Slovácka a rozzáří kyjovské náměstí pestrými barvami bohatě zdobených krojů. Tisíce účinkujících se během čtyř festivalových dnů představí ve více než třech desítkách pořadů. Lidový jarmark ukáže fortel českých a moravských řemeslníků a letní vzduch se rozvoní tradičními dobrotami, vínem i domácí pálenkou. Bujaré zpěvy, doprovázené čarovnými tóny houslí a cimbálu, přeruší až vyzvánění kostelních zvonů, svolávající ke slavnostní nedělní mši, a dusot kopyt pod sedly jezdců jízdy králů uhánějících tryskem od Skoronic k majestátní kyjovské radnici. Jednadvacátý Slovácký rok proběhne v roce 2023.

Víno a Moravské vinařské stezky

Vinařství bylo již ve středověku na Kyjovsku nejen součástí místní kultury a společenského života, ale i obživou. Výrazně ovlivnilo krajinný ráz i kulturní dědictví celé oblasti. Tradice spojené s pěstěním, výrobou a oslavami vína jsou stále živé a můžete se s nimi setkat při různých akcích v jednotlivých obcích a sklepních uličkách. Jsou jimi například *zarážání hory*, *vinobraní*, *košty vín*, *otevřené sklepy*, *noční prohlídky*, *burčákové pochody* a mnohé další.

Za tajemstvím vinných sklepů se můžete vydat i na kole. Celý region protkává síť Moravských vinařských stezek. Stezky vás provedou malebnou krajinou a malebnými zákoutími vinařských uliček. Kyjovskem vedou čtyři **Moravské vinařské stezky**. Kromě páteřní Moravské stezky Slováckem jde především o Kyjovskou, která má téměř

sto kilometrů a prochází všemi obcemi Ždánicka a severní části Kyjovska, kde nabízí v Podchřibí a Ždánickém lese i náročnější profily. Naproti tomu Bzenecká vinařská stezka je vůbec nejkratší a má pouhých dvacet kilometrů. Oblastí jižně od Kyjova a na Hovoransku vede Mutěnická vinařská stezka, která je ideální pro průzkum tzv. Moravského Toskánska.

Část území v okolí města Kyjova je přezdívaná Moravské Toskánsko. Charakteristická jsou pro ně zvlněná pole, které protínají různé linie, remízky a ostrůvky a zdobí je osamělé kapličky či boží muka. Zdejší krajinu si oblíbili fotografové a všichni milovníci pěkných pohledů na přírodní krásy. Území je proto považováno za „Ráj fotografů“.

Cyrlometodějská poutní cesta

Trasy Cyrlometodějské stezky odkazují na kulturní kořeny Slovanů spojené s příchodem soluňských bratrů sv. Cyrila a Metoděje na Velkou Moravu. Dálkové trasy Cyrlometodějské stezky zvou na poutní místa a archeologické lokality, které zásadním způsobem přispěly k rozvoji slovanské kultury. Jsou značeny obousměrně a vyběžejí k putování bez hranic, a to nejen státních.

DÁLKOVÁ PĚŠÍ TRASA Hodonín – Kopčany – Velehrad

Regionem Kyjovské Slovácko prochází dálková pěší trasa Hodonín – Kopčany – Velehrad. Propojuje významná místa Velké Moravy, lidové kultury, vinařské tradice, ale i procházku podél Baťova kanálu a po bukových lesích. Trasa je ideální pro nenáročné putování.

HISTOKOLA Ždánice

Ve Ždánicích se pravidelně koná sportovně-společenská událost s názvem Histokola města. Každoročně se této oblíbené akce účastní kolem stovky soutěžících na historických kolech v dobových kostýmech. Nechybí ani hudební nebo zábavný program, prezentace tradičních řemesel a aktivity pro děti. Akce se koná každoročně v srpnu v zámeckém parku.

Rozhoupaná kyjovská krajina

Zajímavá turistická atraktivita na vás čeká v přírodě Kyjovského Slovácka. Při procházkách můžete narazit na houpačky na stromech. Houpačky jsou umístěny na různých zajímavých místech a poskytují výhled do krajiny i odpočinek při putování krajinou.

www.kyjovske-slovacko.com/cs/rozhoupana-kyjovska-krajina

TRADIČNÍ VÝROBEK SLOVÁCKA

V roce 2008 vznikl projekt regionální značky Regionu Slovácko „Tradiční výrobek SLOVÁCKA“. Značka zaručuje především kvalitu výrobků, jejich vazbu na vymezené území, tradici výroby a šetrnost k přírodě. Hlavní náplní značky je prezentace regionu prostřednictvím využití jeho specifíků, podpora výrobků a výrobců s důrazem na tradici vycházející z podstaty Slovácka. V současnosti sdružuje více než 80 výrobců z celého Slovácka a stále rozšiřuje řady nositelů.

